

Comune di Taggia

Provincia di Imperia

Elaborato grafico allegato all'avviso di procedura ad evidenza pubblica per l'affidamento delle attività secondarie relative alla gestione delle spiagge libere attrezzate di cui al Protocollo d'intesa tra AMAIE Energia e Servizi S.r.l. ed i Comuni di Sanremo, Taggia, Santo Stefano al Mare e San Lorenzo al Mare

Lotto 6 - Spiaggia "Ruffini"

Proponente:

Soc. Amaie Energia e Servizi s.r.l.

CONTENUTO:

Planimetria Generale Spiaggia

Planimetria delle strutture

Pianta del ciosco Bar


Tavola

U

Scala:

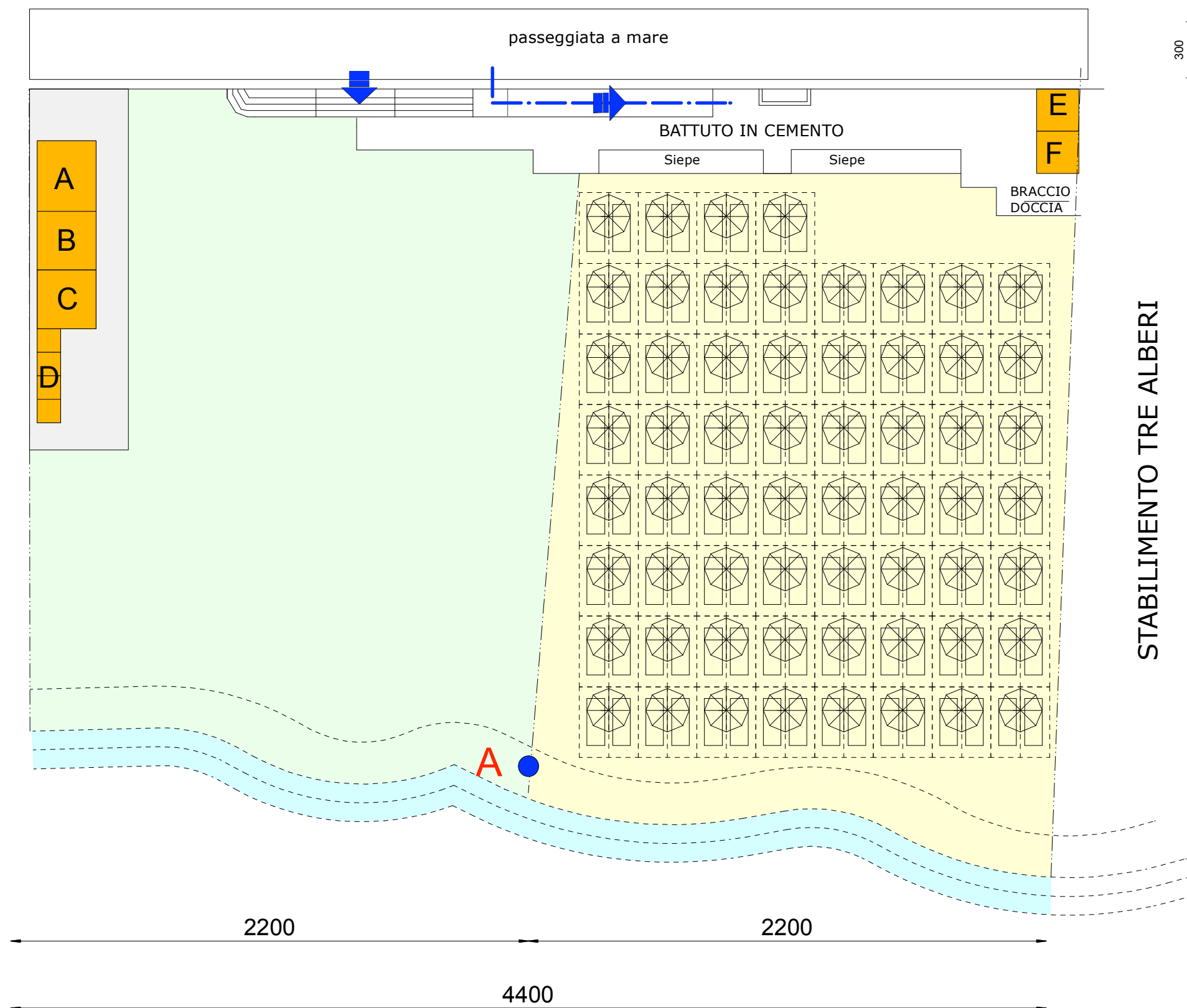
Data:

30 Aprile 2022

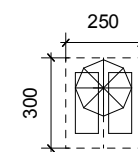


Via Quinto Mansuino n°12
- 18038 Sanremo -


STABILIMENTO MERIDIANA




Legenda



N°60 Postazioni
Ombrellone e Lettini



Spiaggia Libera Attrezzata non occupata da
ombrelloni e lettini



Spiaggia Libera Attrezzata con ombrelloni e lettini



Area con attrezzature giochi ecc.



Postazione bagnino



Chiosco Bar (ml 3,00 x 2,50)



Deposito attrezzi (ml 2,50 x 2,50)



Loc. Pronto Soccorso (ml 2,50 x 2,50)



n°4 Cabine (ml 1,00 x 1,00)



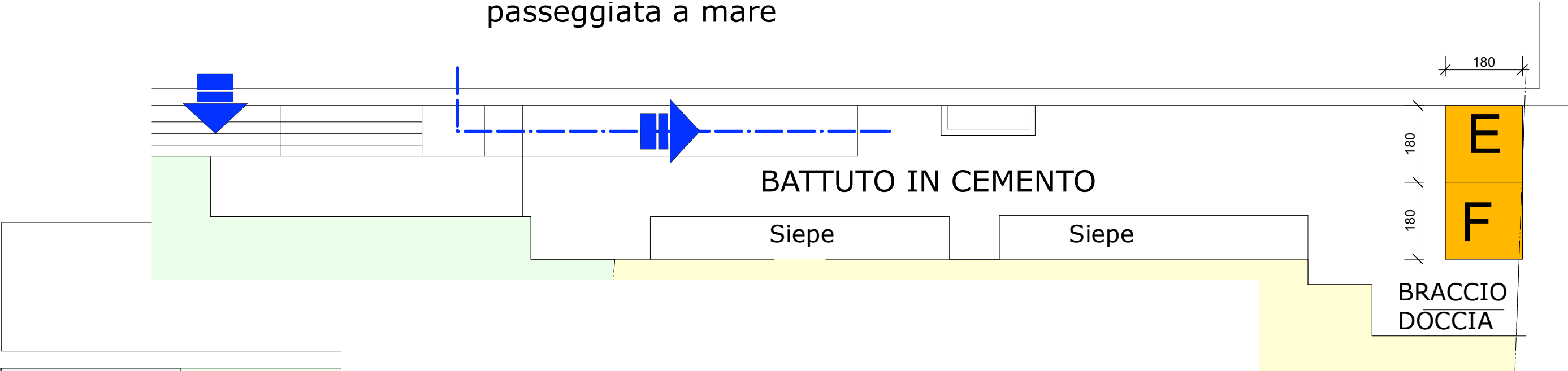
Spogliatoio disabili (ml 1,80 x 1,80)



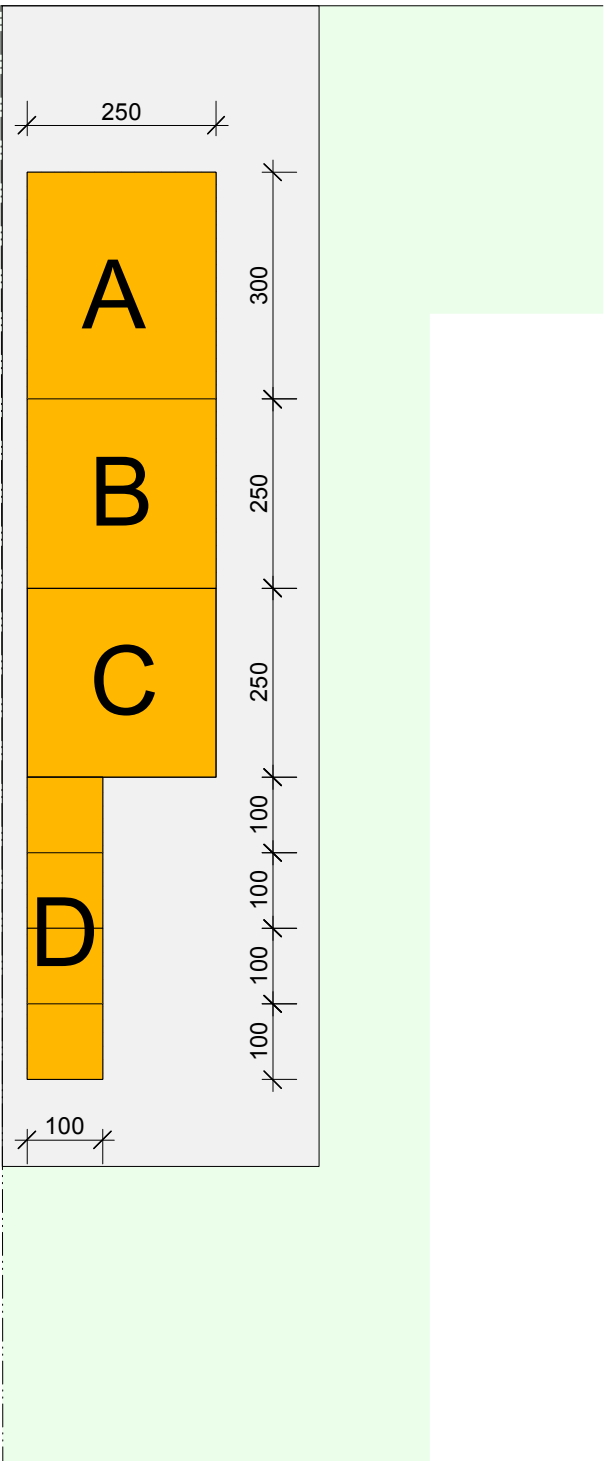
W.C. disabili (ml 1,80 x 1,80)

Planimetria generale della spiaggia

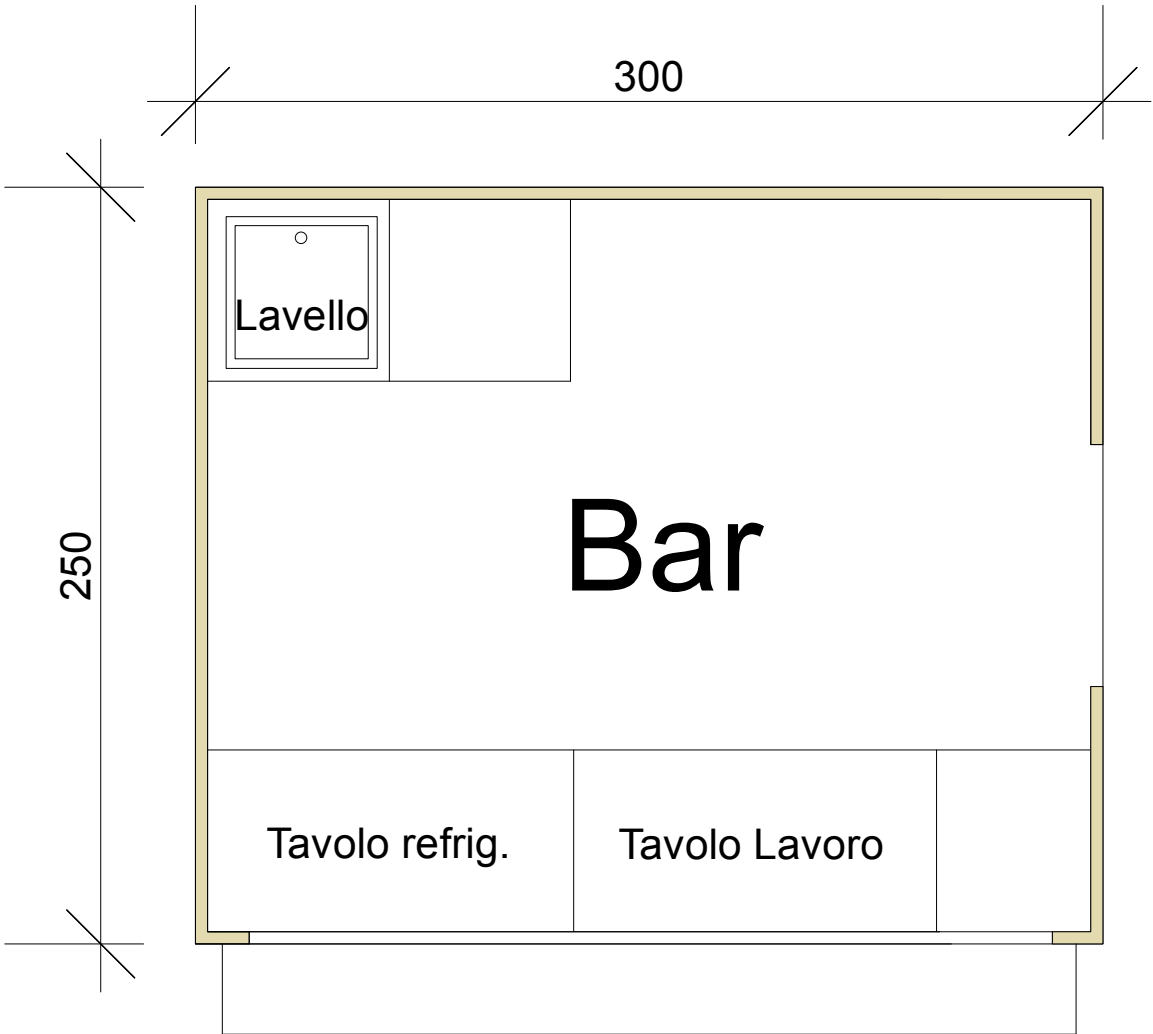
passeggiata a mare



Planimetria delle strutture della spiaggia



- A Chiosco Bar (ml 3,00 x 2,50)
- B Deposito attrezzi (ml 2,50 x 2,50)
- C Loc. Pronto Soccorso (ml 2,50 x 2,50)
- D n°4 Cabine (ml 1,00 x 1,00)
- E Spogliatoio disabili (ml 1,80 x 1,80)
- F W.C. disabili (ml 1,80 x 1,80)



Pianta Chiosco Bar
scala 1:25